
 **La chapelle Saint-Pierre, XVI^e siècle, conserve un intéressant portail en arc surbaissé. Elle intégrait un ensemble seigneurial dont une tour carrée et les restes d'un manoir sont encore visibles. La chapelle servait de lieu de culte au seigneur et aux habitants. Une curieuse croix datée du XIII^e s'élève à l'entrée de Boucoeur en venant de Saint-Varent.**

Dès le Moyen Age on trouve mention du village dominé par la maison noble de l'abbesse de Sainte-Croix de Poitiers, et plus loin le manoir de Boucoeur. En 1226, le premier seigneur connu, Guillaume Morin, y établit sa demeure, dénommée en 1301, Hôtel de Boucoeur.

Sortir du village de Boucoeur par le sud, rue de l'Ebaupin, puis tourner à droite rue Sainte Croix. Au creux du vallon, avant le cours d'eau emprunter un chemin herbeux qui mène par bosquets et lisières aux abords de la laiterie de Riblaire.

La société fromagère de Riblaire - près de 300 salariés - collecte chaque année 50 millions de litres de lait de chèvre pour confectionner 10 000 tonnes de fromages de diverses formes (pâtes molles, bûches, palets, fromages frais) et dont 20 % de la production sont exportés.


 Monter à droite afin de rejoindre le carrefour de la **Croix Bleue**.

 Suivre à droite la petite route et tourner, cote 98, sur un chemin forestier qui conduit jusqu'au **site champêtre** de Donneuil et de la Chèvière. Traverser un ruisseau puis **le Thouaret** puis emprunter un chemin empierré en rive gauche.

En face du hameau de la Chèvière, monter sur le plateau en restant à droite à l'embranchement.

 **Le village rue du Chillou mérite deux détours à l'arrière des maisons. Là se niche tantôt un lavoir (rue du Lavoir), tantôt le souvenir d'un moulin**

(chemin du Moulin). Surplombant la vallée, il ne reste malheureusement de ce vieux village, déjà mentionné sur des archives de 1349, ni la maison noble, ni les trois fontaines et le four banal. Béatrice de la Rivière, propriétaire de vignes au Chillou, en 1605, devait chaque année quatre pipes de vin rouge au seigneur de Bressuire.

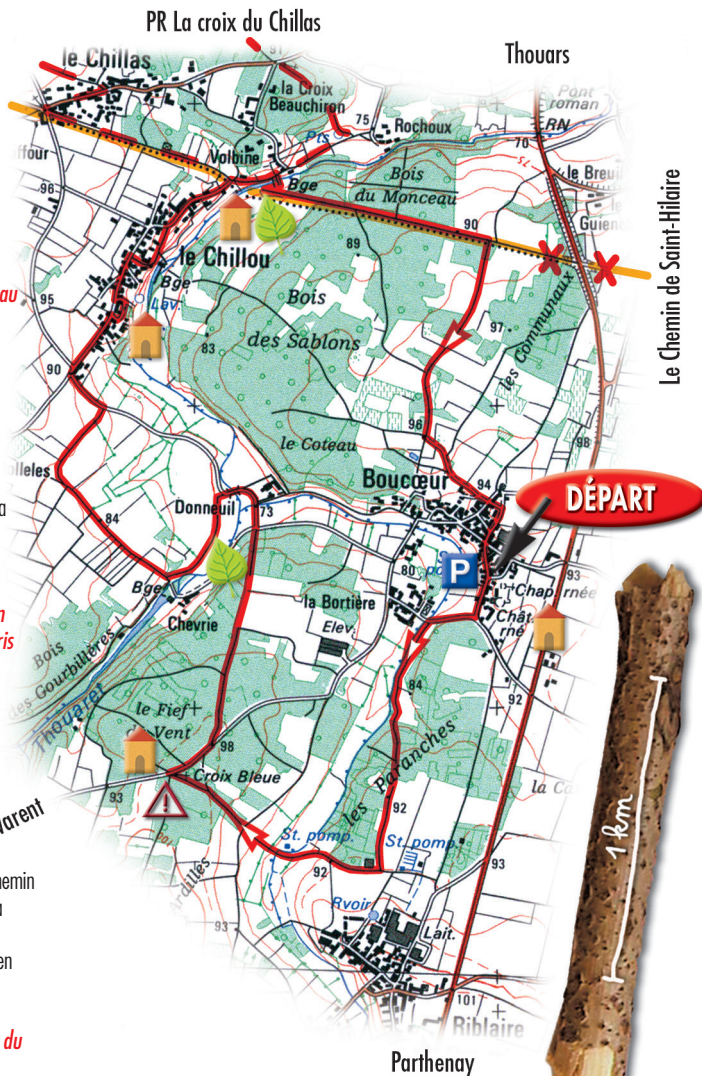
 Quitter le Chillou par le chemin de Volbine pour retrouver, à la croisée du chemin de Saint-Hilaire, la **fontaine de Volbine** où le cresson s'est établi. Le parcours est ici commun avec l'itinéraire de Luzay - "la croix du Chillas" durant 200 mètres.

 **Hors itinéraire à 50 mètres, poursuivre par curiosité le chemin vers le moulin de Trompe Souris et un chaos rocheux.**

Emprunter la grande passerelle pour traverser le Thouaret. La randonnée progresse alors sur **la voie historique de Saint-Hilaire** par un joli chemin qui monte dans les bois. Dans son prolongement, le chemin est coupé par les aménagements de la Séverienne (D 938). Tourner alors à droite et, de bosquets en clairières, revenir à Boucoeur.

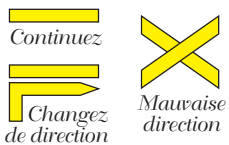
Cette voie gallo-romaine du nord du département était l'axe Poitiers - Nantes. Elle porte le nom de son évangelisateur, saint Hilaire évêque de Poitiers en 350. Son culte est demeuré vivace dans la région : des chemins et de nombreuses églises portent son nom. Sur son tombeau s'élèvera l'église Saint-Hilaire-le-Grand à Poitiers.

On se reportera au guide de découvertes "Sur le Chemin de Saint-Hilaire" pour de plus amples informations sur cette voie gallo-romaine et son environnement.



Le Chemin de Saint-Hilaire

Code du Balisage



SAINT-VARENT

Vous découvrirez au cours de ce circuit :

- la chapelle Saint-Pierre de Boucœur ;
- les vestiges d'une seigneurie à Boucœur ;
 - la vallée du Thouaret ;
 - le hameau Le Chillou ;
- la fontaine de Volbine et sa cressonnière ;
 - le chemin de Saint-Hilaire.

Bonne randonnée...

...et n'oubliez pas que vous n'êtes pas seul à emprunter les sentiers que vous allez parcourir. Nous vous invitons donc à respecter la nature :

- évitez de cueillir les fleurs et les plantes ;
- ne laissez aucun débris derrière vous ;
 - respectez les lieux habités ;
 - restez sur les sentiers ;
 - maintenez les chiens en laisse.



- Comité Départemental des Deux-Sèvres de la Randonnée Pédestre
- Comité Départemental de Tourisme en Deux-Sèvres
www.tourisme-deux-sevres.com
Tél. 05 49 77 87 79

Cette fiche est éditée par le Conseil Général des Deux-Sèvres en conformité avec les dispositions de la charte qualité "Randonnée en Deux-Sèvres".

Tél. 05 49 06 77 65

Info 9 - Mairie - 05 49 29 03 88

SAINT-VARENT



La chapelle de Boucœur

Niché dans un coteau bien exposé, Boucœur. Allongé le long du Thouaret, le Chillou. Entre ces hameaux, des bois, des vallons, des ruisseaux.

Accès : 10 km au sud de Thouars par la D 938 (Thouars-Parthenay), puis direction Boucœur

Départ : chapelle Sainte-Blaise

Distance : 8 km

Durée : 2 h

Balisage : jaune

Rando pédestre
en Deux-Sèvres